
























Legende

-  Gemeindegrenze
-  Potenzialflächen für die Windenergie in ha (SPA-Gebiet als Ausschlusskriterium)

Standortgüte in 160 m Höhe

| | |
|---|---|
|  bis 35 % |  > 85 - 90 % |
|  > 35 - 40 % |  > 90 - 95 % |
|  > 40 - 45 % |  > 95 - 100 % |
|  > 45 - 50 % |  > 100 - 105 % |
|  > 50 - 55 % |  > 105 - 110 % |
|  > 55 - 60 % |  > 110 - 115 % |
|  > 60 - 65 % |  > 115 - 120 % |
|  > 65 - 70 % |  > 120 - 125 % |
|  > 70 - 75 % |  > 125 - 130 % |
|  > 75 - 80 % |  > 130 % |
|  > 80 - 85 % | |

Datenquelle: © Bayerisches Landesamt für Umwelt 2023
 Kartengrundlage: DTK 1:25.000
 Geobasisdaten © Bayerische Vermessungsverwaltung 2023



Markt Pyrbaum Potenzialanalyse Windenergie

Standortgüte
 (SPA-Gebiet als Ausschlusskriterium) 2

maßstab: 1: 40.000 bearbeitet: cz /ao
 datum: März 2023 ergänzt:

TEAM 4 Bauernschmitt • Wehner
 Landschaftsarchitekten + Stadtplaner PartGmbH
 90491 nürnberg oedenberger str. 65 tel 0911/39357-0 fax 39357-99
 www.team4-planung.de info@team4-planung.de

