
























## Legende

-  Gemeindegrenze
-  Potenzialflächen für die Windenergie in ha

### Standortgüte in 160 m Höhe

 bis 35 %	 > 85 - 90 %
 > 35 - 40 %	 > 90 - 95 %
 > 40 - 45 %	 > 95 - 100 %
 > 45 - 50 %	 > 100 - 105 %
 > 50 - 55 %	 > 105 - 110 %
 > 55 - 60 %	 > 110 - 115 %
 > 60 - 65 %	 > 115 - 120 %
 > 65 - 70 %	 > 120 - 125 %
 > 70 - 75 %	 > 125 - 130 %
 > 75 - 80 %	 > 130 %
 > 80 - 85 %	

Datenquelle: © Bayerisches Landesamt für Umwelt 2023  
 Kartengrundlage: DTK 1:25.000  
 Geobasisdaten © Bayerische Vermessungsverwaltung 2023



## Markt Pyrbaum Potenzialanalyse Windenergie

Standortgüte  
 (SPA-Gebiet kein Ausschlusskriterium) 4

maßstab: 1: 40.000 bearbeitet: cz /ao  
 datum: März 2023 ergänzt:

**TEAM 4 Bauernschmitt • Wehner**  
 Landschaftsarchitekten + Stadtplaner PartGmbH  
 90491 nürnberg oedenberger str. 65 tel 0911/39357-0 fax 39357-99  
 www.team4-planung.de info@team4-planung.de

